


Dimensions des plantes à maturité



grand arbre	plus de 18 m / 60'
arbre moyen	10 à 18 m / 30' à 60'
petit arbre	5 à 10 m / 15' à 30'
grand arbuste	3 à 5 m / 10' à 15'
arbuste moyen	1,5 à 3 m / 5' to 10'
petit arbuste	0,9 à 1,5 m / 3' à 5'
arbuste nain	moins de 0,9 m / 3'

Dimensions et utilisations des pots communs

#SP3	9 cm / 3,5"	boutures racinées, annuelles et petites vivaces
#SP4	12cm /4,5"	boutures racinées, annuelles et petites vivaces
#1	2 à 4 l / 0,5 à 1 gallon	vivaces, petits arbustes et rosiers
#2	6 à 7,5 l / 1,5 à 2 gallons	grandes vivaces, arbustes et rosiers
#3	10 l / 2,9 gallons	plantes isolées
#15	50 l / 13,2 gallons	jeunes arbustes et petits arbres
#25	100 l / 26,4 gallons	arbustes adultes et petits arbres

Zones de rusticité

Les cartes de zones de rusticité ont été initialement créées par le Ministère de l'Agriculture américain pour classer les zones géographiques en fonction des températures minimales moyennes annuelles (cf. tableau ci-dessous). Plus récemment, ces cartes ont été adoptées par de nombreux pays et sont devenues un outil utile pour comprendre si une plante pourra se développer, selon les températures maximales et minimales enregistrées dans la zone tout au long de l'année. Cela a été rendu possible parce que de nos jours, les catalogues et les livres fournissent souvent des informations précieuses en indiquant l'éventail de zones convenant aux différentes variétés de plantes. Par exemple la Rose "Félicité Parmentier" est rustique de la zone 4 à la zone 9.

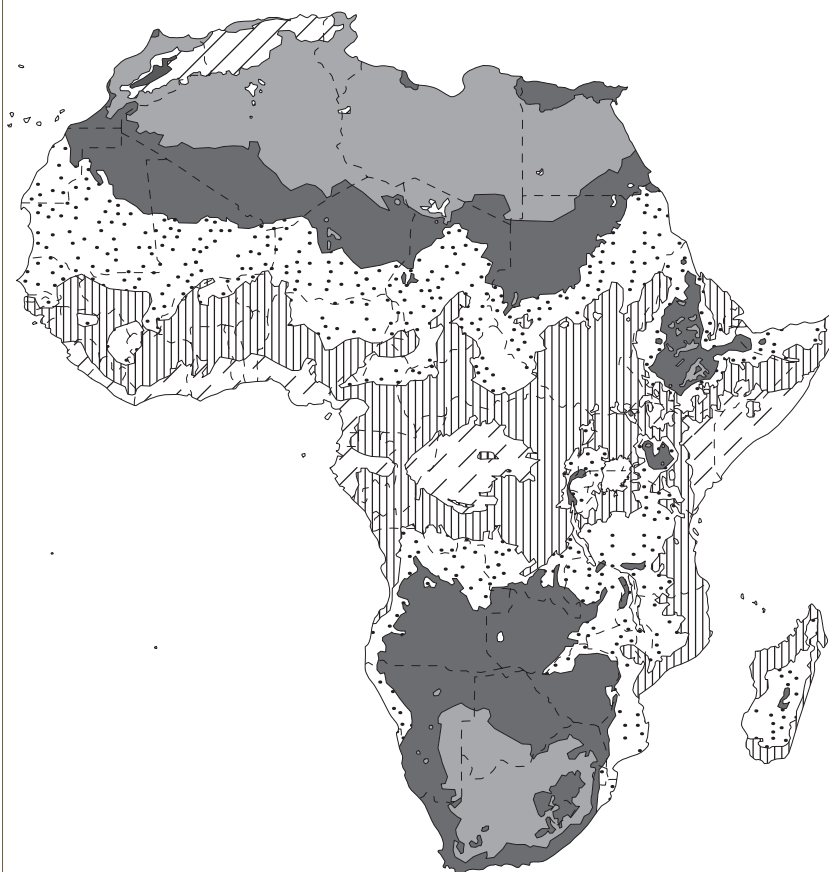
Parallèlement, des conditions environnementales qui ne dépendent pas des températures saisonnières conditionnent également la bonne adaptation des plantes. Bien sûr, les cartes de zones de rusticité ne couvrent pas ces autres facteurs qui affectent profondément le bien-être des plantes, comme les micro-climats dans les collines/vallées, le fait qu'un jardin soit orienté au nord ou au sud, soit trop ensoleillé ou pas assez, ou les transitions climatiques entre deux zones adjacentes. Le type de terrain, la quantité de soleil et de pluie, éléments fondamentaux pour la survie de la plante, ne sont pas non plus indiqués sur ces cartes.

Dans la section Plantes, qui commence page 13 de ce carnet, vous trouverez de l'espace pour inscrire ces informations pour toutes vos plantes et fleurs préférées. La Zone 1 a été volontairement ignorée étant donné que presque aucune plante de jardin ne peut endurer des températures aussi basses.

températures minimales moyennes annuelles pour les zones 1 à 13

zone 1	-51° à -46°C	-60° à -50°F
zone 2	-46° à -40°C	-50° à -40°F
zone 3	-40° à -34°C	-40° à -30°F
zone 4	-34° à -29°C	-30° à -20°F
zone 5	-29° à -23°C	-20° à -10°F
zone 6	-23° à -18°C	-10° à 0°F
zone 7	-18° à -12°C	0° à +10°F
zone 8	-12° à -7°C	+10° à +20°F
zone 9	-7° à -1°C	+20° à +30°F
zone 10	-1° à +4°C	+30° à +40°F
zone 11	+4° à +10°C	+40° à +50°F
zone 12	+10° à +16°C	+50° à +60°F
zone 13	> +16°C	> +60°F

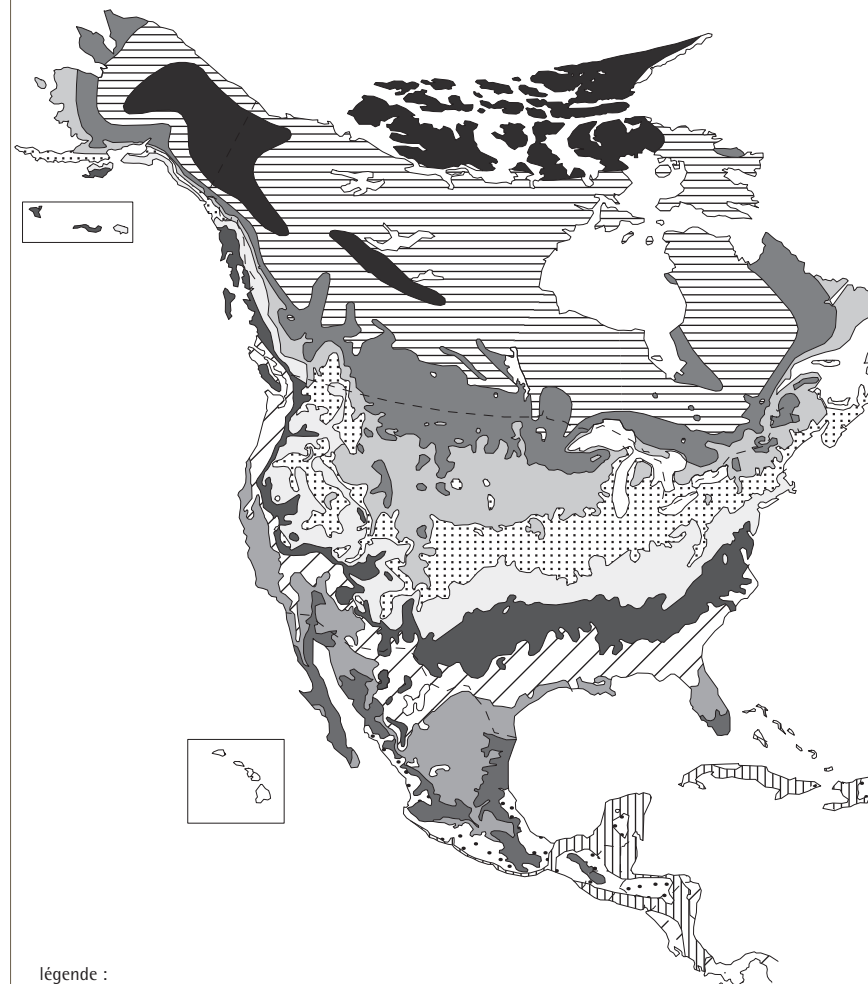
Afrique



légende :

- zone 7
- zone 8
- zone 9
- zone 10
- zone 11
- zone 12
- zone 13

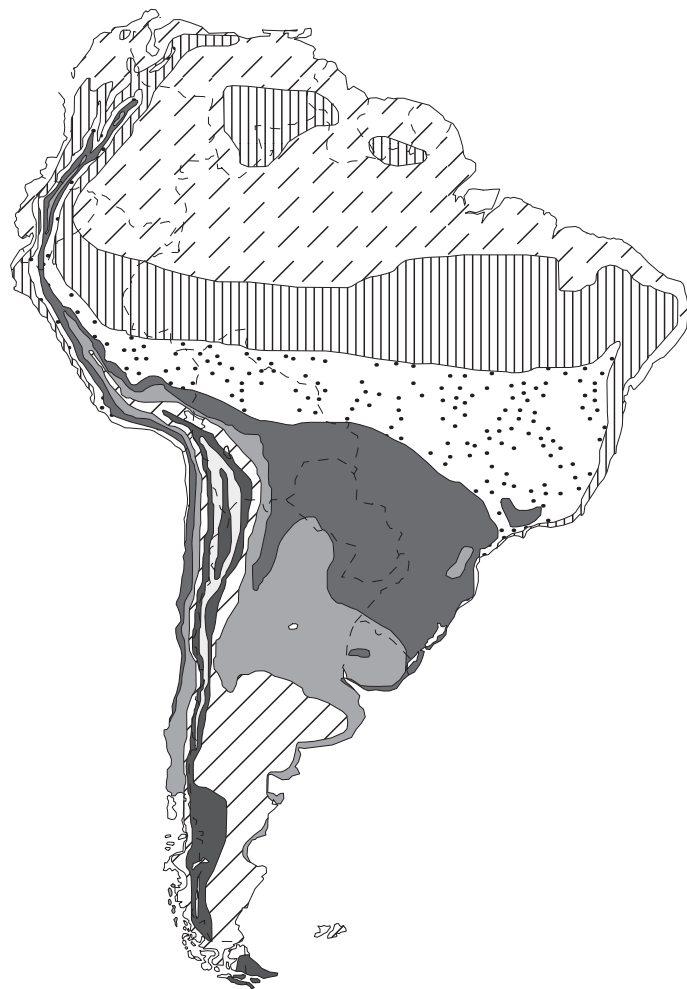
Amérique centrale et du Nord











légende :

- zone 1
- zone 2
- zone 3
- zone 4
- zone 5
- zone 6
- zone 7
- zone 8
- zone 9
- zone 10
- zone 11
- zone 12
- zone 13

Amérique du Sud
















légende :

- | | |
|---|---|
|  zone 6 |  zone 13 |
|  zone 7 | |
|  zone 8 | |
|  zone 9 | |
|  zone 10 | |
|  zone 11 | |
|  zone 12 | |

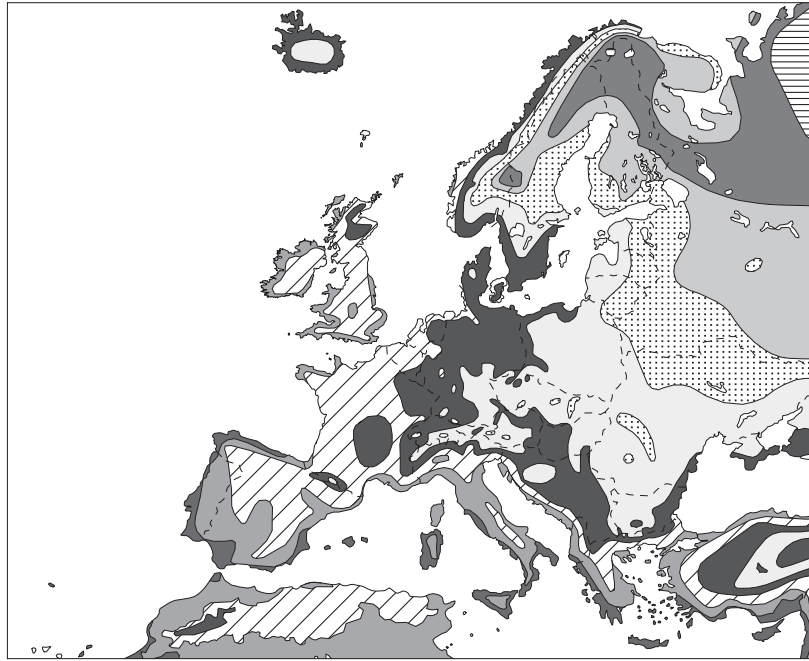
Asie












légende :

- | | |
|--|---|
|  zone 1 |  zone 8 |
|  zone 2 |  zone 9 |
|  zone 3 |  zone 10 |
|  zone 4 |  zone 11 |
|  zone 5 |  zone 12 |
|  zone 6 |  zone 13 |
|  zone 7 | |

Europe









légende :

- | | |
|--|---|
|  zone 2 |  zone 9 |
|  zone 3 |  zone 10 |
|  zone 4 | |
|  zone 5 | |
|  zone 6 | |
|  zone 7 | |
|  zone 8 | |

Océanie



légende :

- | |
|---|
|  zone 8 |
|  zone 9 |
|  zone 10 |
|  zone 11 |
|  zone 12 |
|  zone 13 |

